

«СОГЛАСОВАНО»
Начальник
образования
района

Общие сведения

«УТВЕРЖДАЮ»

Заведующая МБДОУ
«Детский сад №5»
г. Никольск

Н.П. Кутькова

Е.П. Горелова

« » 2023 г.

«01» августа 2023 г.

«СОГЛАСОВАНО»
Начальник ОГИБДД МО МВД
России «Никольский»
майор полиции

А.В. Ивашов

2023 г.

ПАСПОРТ

дорожной безопасности образовательного учреждения

филиал муниципального бюджетного дошкольного образовательного

учреждения «Детский сад №5 в с. Столыпино

Никольского района Пензенской области

филиал Муниципального бюджетного дошкольного образовательного учреждения «Детский сад №5» в с. Столыпино Никольского района

Тип ОУ: дошкольная образовательная организация

Юридический адрес ОУ: 442680 Пензенская область, г. Никольск, ул. Ленина, 182

Фактический адрес ОУ: 442672 Россия, Пензенская область, Никольский район, с. Столыпино, ул. Почтовая, 3

Руководители ОУ: заведующая Горелова Елена Петровна 8 (84165) 4-24-05

Старший воспитатель: Ларина Валентина Викторовна 8 9374328090
(фамилия, имя, отчество) (телефон)

Ответственные работники
муниципального органа
образования

специалист по охране труда УО админ. Ник.р-на
Нестерова Елена Николаевна 8 (841 65) 4-26-74

Ответственный от Госавтоинспекции: инспектор по пропаганде БДД ОГИБДД
МО МВД России «Никольский» старший лейтенант полиции Рябцева Анна
Олеговна, 89374124263, (884165) 4-17-29

(должность, фамилия, имя, отчество)

Ответственные работники
за мероприятия по профилактике
детского травматизма:

Ларина Валентина Викторовна 8 9374328090

Количество учащихся 24

Наличие уголка по БДД информационный стенд, в фойе ОУ
(если имеется, указать место расположения)

Наличие класса по БДД нет
(если имеется, указать место расположения)

Наличие автобуса в ОУ нет
(при наличии автобуса)

Режим работы ОУ: 7:00 – 17:30

Телефоны оперативных служб:
Пожарная служба – 01(101)
Полиция – 02(102)
Скорая медицинская помощь – 03(103)

Содержание

I. План-схемы ОУ.

- 1) район расположения ОУ, пути движения транспортных средств и детей;
- 2) организация дорожного движения в непосредственной близости от образовательного учреждения с размещением соответствующих технических средств, маршруты движения детей и расположение парковочных мест;

План-схема района расположения ОУ, пути движения транспортных средств и детей

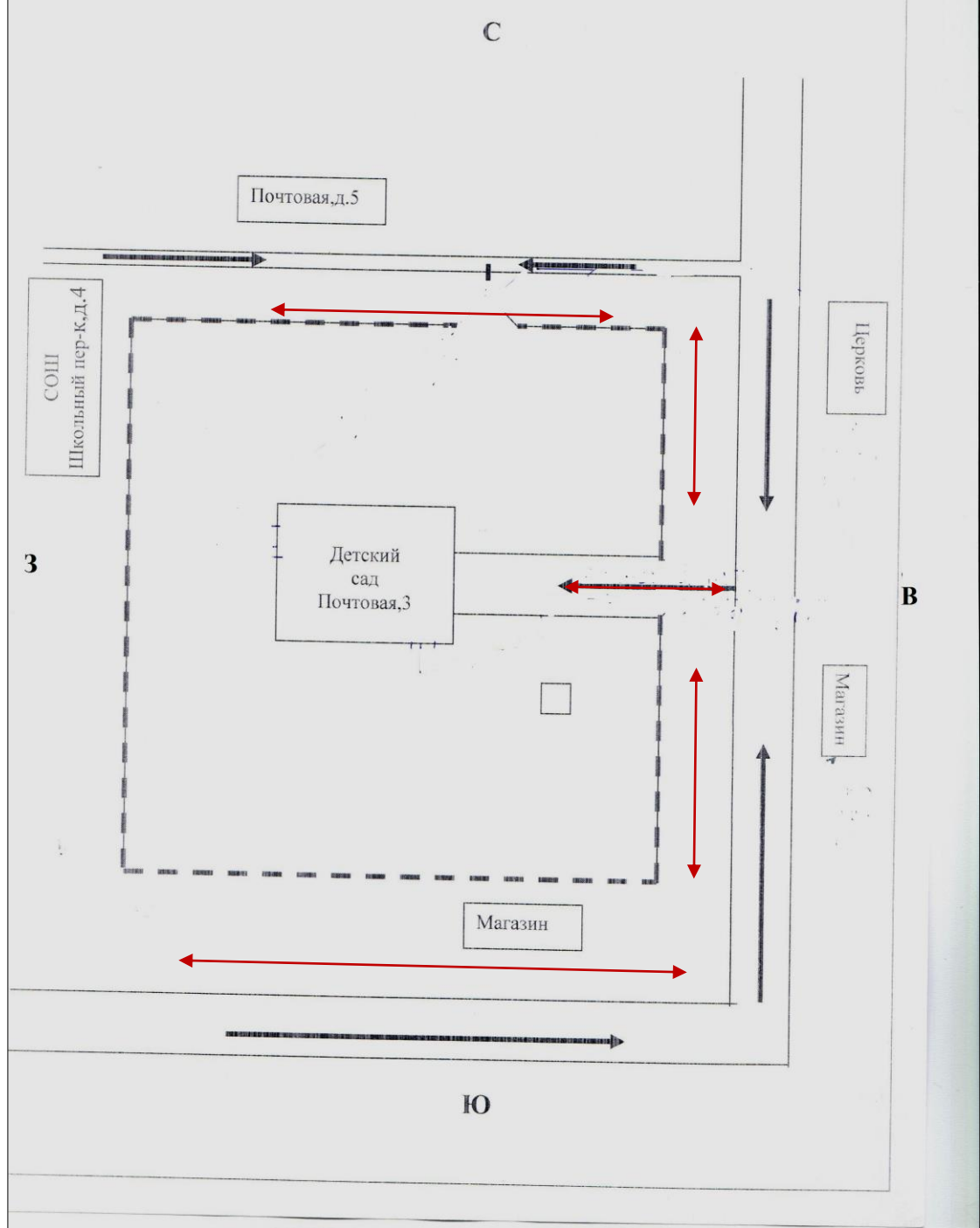
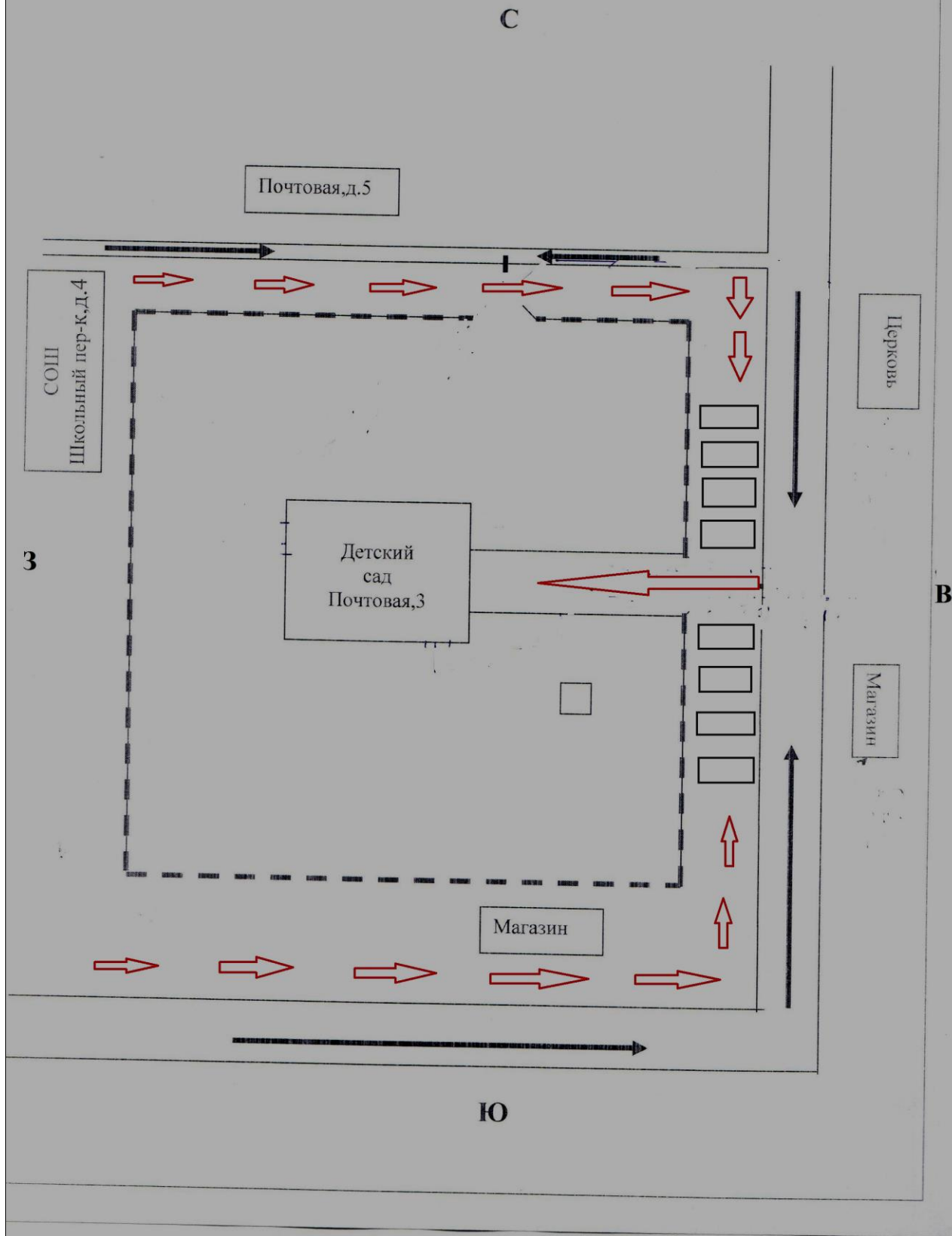



Схема дорожного движения в непосредственной близости от образовательного учреждения, маршруты движения детей и расположение парковочных мест




Условные обозначения

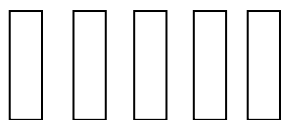
 - строения и здания

 - проезжая часть

 - ограждение детского сада

 - движение транспортных средств

 - движение детей в (из) образовательное учреждение

 - парковочные места