

«СОГЛАСОВАНО»

Начальник
образования
района
Управления
Никольского
Общие сведения



И.П. Кутькова

« » 2023 г.

«УТВЕРЖДАЮ»

Заведующая МБДОУ
«Детский сад №5»
г. Никольск



Е.П. Горелова

«01» августа 2023 г.

«СОГЛАСОВАНО»

Начальник ОГИБДД МО МВД
России «Никольский»
майор полиции



А.В. Ивашов

« » 2023 г.

ПАСПОРТ

дорожной безопасности образовательного учреждения

муниципальное бюджетное дошкольное образовательное учреждение

«Детский сад №5»

города Никольска Пензенской области

Муниципальное бюджетное дошкольное образовательное учреждение
«Детский сад №5»

Тип ОУ: дошкольная образовательная организация

Юридический адрес ОУ: 442680 Пензенская область, г. Никольск, ул. Ленина,
182

Фактический адрес ОУ: 442680 Пензенская область, г. Никольск, ул. Ленина,
182

Руководители ОУ: заведующая Горелова Елена Петровна 8 (84165) 4-24-05

Старший воспитатель: Шведова Галина Борисовна 8 (84165) 4-24-05

(фамилия, имя, отчество)

(телефон)

Ответственные работники
муниципального органа
образования

специалист по охране труда УО админ. Ник. р-на
Нестерова Елена Николаевна 8 (841 65) 4-26-74

Ответственный от Госавтоинспекции: инспектор по пропаганде БДД ОГИБДД
МО МВД России «Никольский» старший лейтенант полиции Рябцева Анна
Олеговна, 89374124263, (884165) 4-17-29

(должность, фамилия, имя, отчество)

Ответственные работники
за мероприятия по профилактике

детского травматизма: старший воспитатель: Шведова Галина
Борисовна 8 (84165) 4-24-05

Количество учащихся 140

Наличие уголка по БДД информационный стенд в фойе ОУ
(если имеется, указать место расположения)

Наличие класса по БДД нет
(если имеется, указать место расположения)

Наличие автобуса в ОУ нет
(при наличии автобуса)

Режим работы ОУ: 6:00 – 18:00

Телефоны оперативных служб:

Пожарная служба – 01(101)

Полиция – 02(102)

Скорая медицинская помощь – 03(103)

I. План-схемы ОУ.

- 1) район расположения ОУ, пути движения транспортных средств и детей;
- 2) организация дорожного движения в непосредственной близости от образовательного учреждения с размещением соответствующих технических средств, маршруты движения детей и расположение парковочных мест;

Условные обозначения

План-схема 1 района расположения ОУ, пути движения транспортных средств и детей


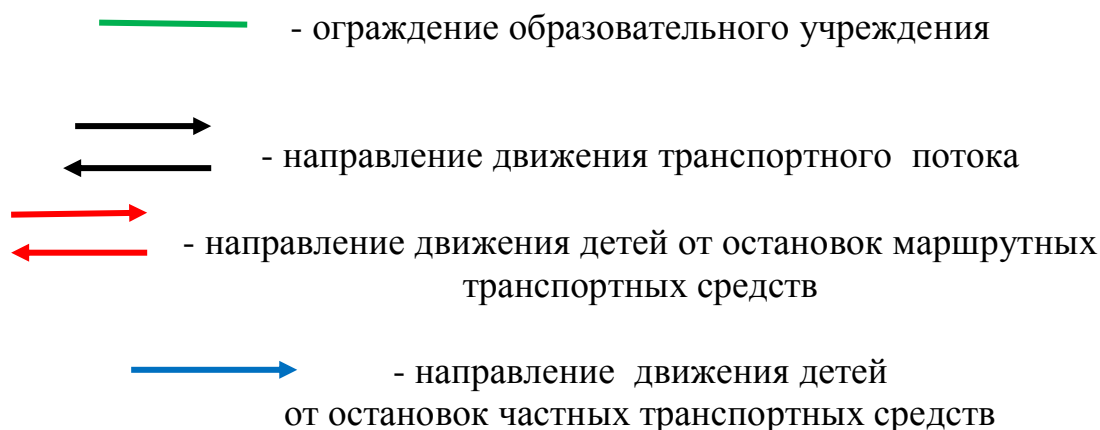


Схема 2 организации дорожного движения в непосредственной близости от образовательного учреждения с размещением соответствующих технических средств, маршруты движения детей и расположение парковочных мест



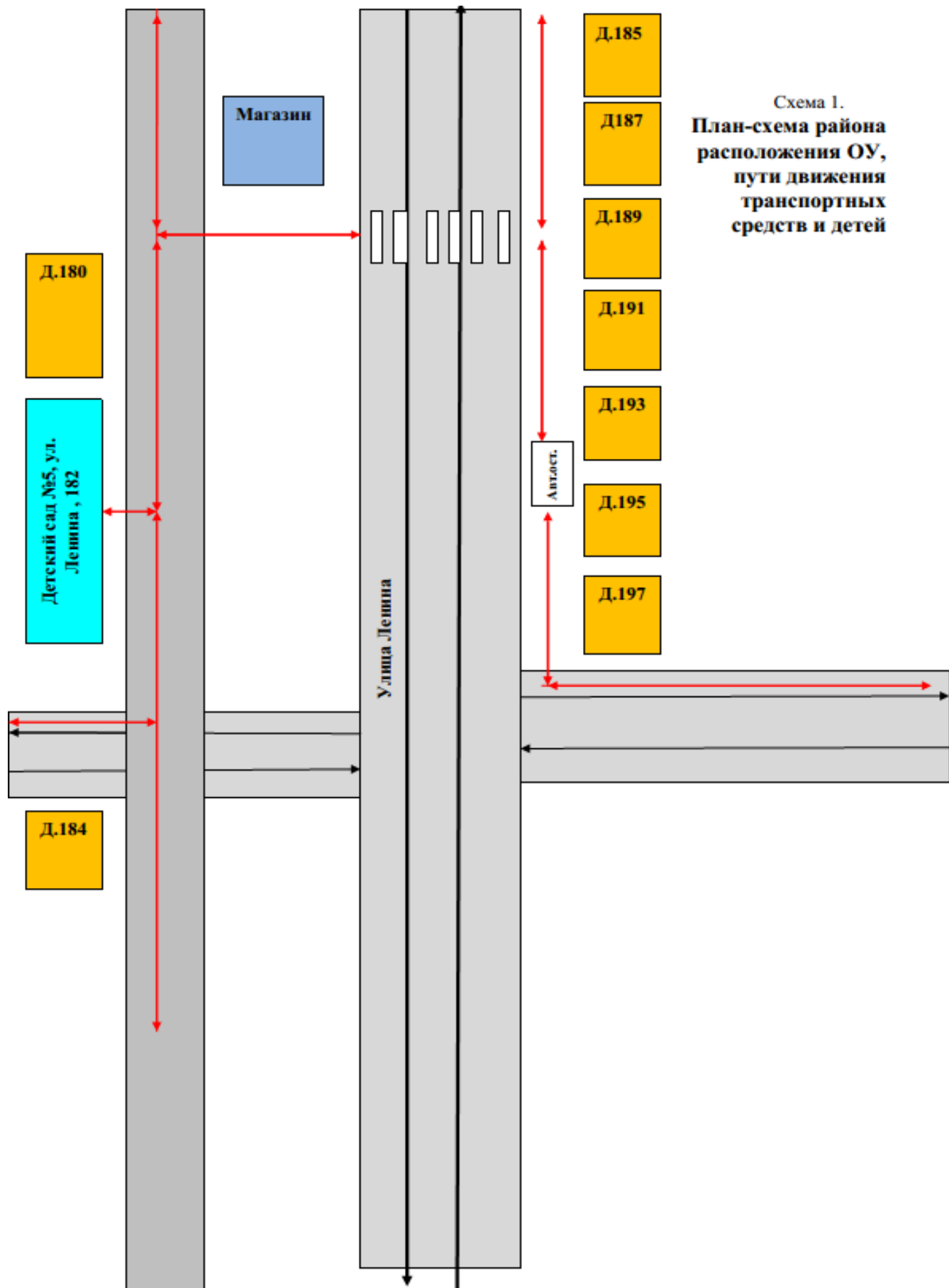
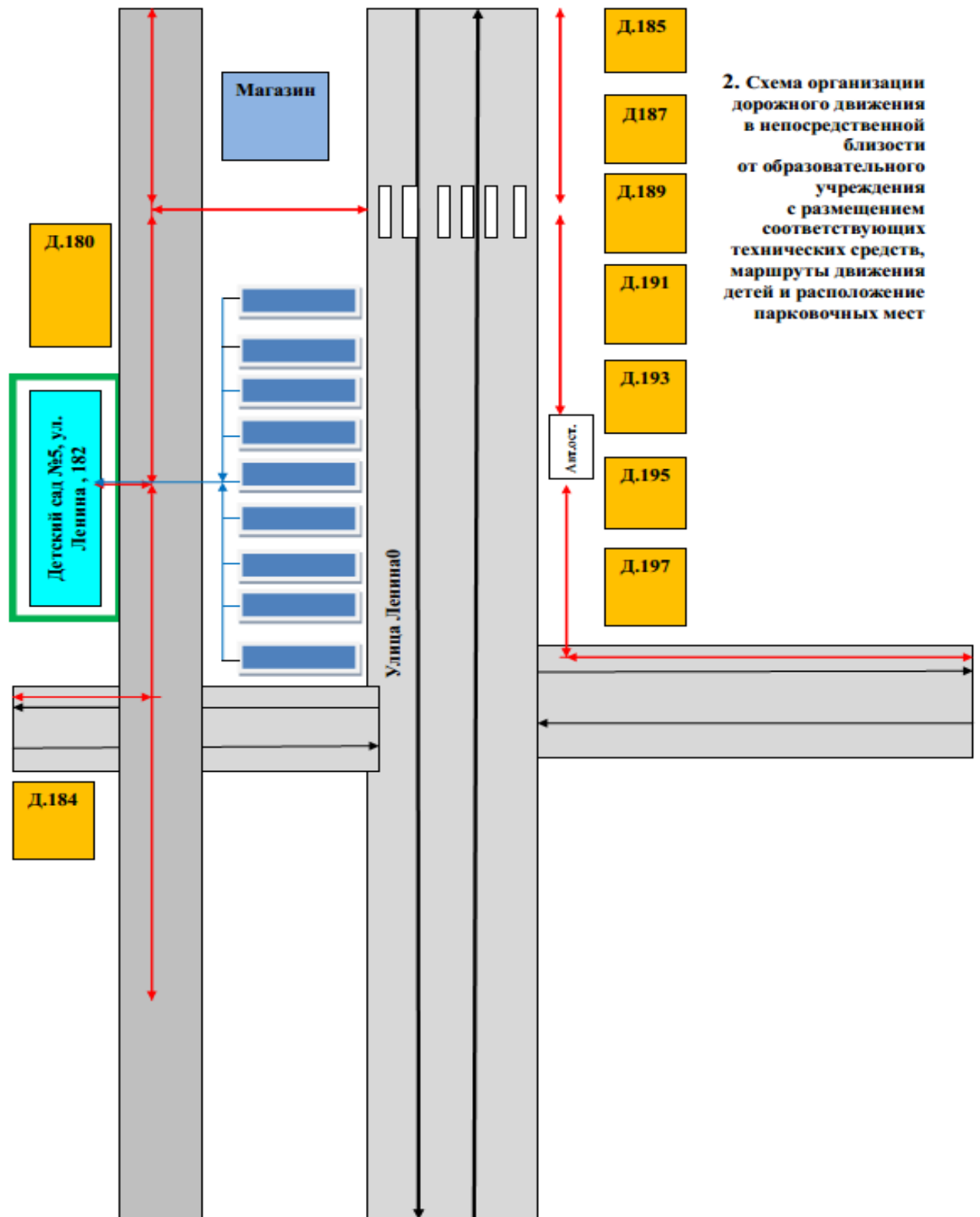


Схема 1.
 План-схема района
 расположения ОУ,
 пути движения
 транспортных
 средств и детей



2. Схема организации дорожного движения в непосредственной близости от образовательного учреждения с размещением соответствующих технических средств, маршруты движения детей и расположение парковочных мест